

تلخيصها جغرافيا سنة خامسة
المشهد الريفي : هو مجال حياة الانسان لتغطية النشاط الفلاحي .

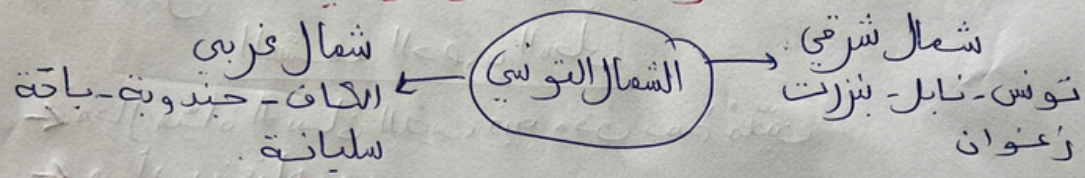
المشهد الريفي بوعمان

مشهد ريفي مغلق

- مساحة تظل بسياج
 - للحماية من الاذخيرات

مشهد ريفي مفتوح

- يكون في الشمال التونسي
 - غير مسيج (زراعة الحبوب)
 - السكن يكون متفرقا او متجما حسب تطور الريف
مشهد ريفي من الشمال التونسي



← تتميز بكثرة التساقطات

← النشاط الفلاحي المهيمن هو : الزراعات البعلية
 الزراعات الكبرى
 تربية الماشية

← تهيمن السهول على جهة الشمال

← تتميز بكثرة السهول والودية

مشهد ريفي من الوسط التونسي

- ← سوسة - المدنين - المديتة
- ← هيد السمك - زراعة الزيتون
- ← تخاريس تخب عليها السهول
- ← يتكون من ولايت القصرين
- ← تربية الماشية
- ← الزراعات الكبرى
- ← زراعة الاشجار
- ← العنصرة
- ← تخاريس تخب عليها الدخاب والجبال

المشهد الريفي من الجنوب التونسي

- ← الجنوب التونسي منطقة صحراوية جافة
- ← تحتوي على كميات هائلة من المياه الجوفية
- ← يعتمد سكانها الفلاحي على تربية الأبل والواحات

مشهد ريفي من بلد متقدم

- ضيعات شاسعة ومنتجة
- تجهيزات حديثة
- تنوع الزراعات
- السطوح مخضفة لتسمين الأبقار
- ← تغدير الفلاحة عذهر عام في المنظومة الاقتصادية للدولة المتقدمة حيث تمكن من توفير الحاجيات الأساسية للسكان إضافة إلى التجهير لباقي الدول

المشهد الحضري المطلي

- ← مجال هياؤه الإنسان للعيش فيه وفق نمط معين
- ← من أبرز عناصره:
- ارتفاع الهياكل المعماري يغلب عليه بناء عمودي
- الكثافة السكانية مرتفعة
- امتداد المدينة: توفر حل الخدمات والسلطات المركزية

خامسة
سنة

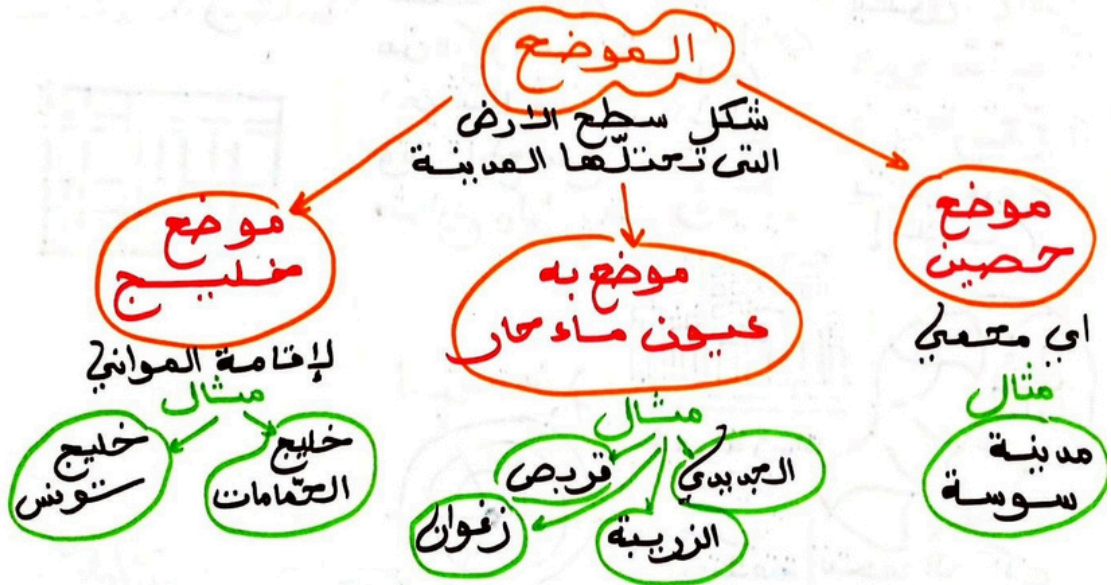
موضع المدينة في موقعها

جغرافيا
صناعة المخابز طريق النجف
اعداد:

* لكل مدينة **موضع** يتم اختياره حسب

حاجيات الإنسان مثال قرب وادي (القرب من الماء)	أغراض محدودة مثال بين بحيرتين (توفر الغذاء اعتدال الطقس)	أسباب تنشئه المدن سهل قرب عين ماء سهولة النقل الزراعة ...
---	---	--

* لكل مدينة **موقع** يتم تحديده بالرجوع
إلى الخريطة أو الكرة الأرضية



1

* تصميم المدينة *

صفحة العتبات حريق النجاح

تصميم المدينة هو تخطيط المساحات العينية وشبكة الطرقات التي تتخللها.
 لكل مدينة تصميم خاص بها يمين توسعها وما شهدته من تغيرات.

تصميم غير هندسي

يتكون من أنهج غير مستقيمة ضيقة ومتعرجة تصميم عربي إسلامي

تتجمع المساكن والأسواق حول الجامع

تصميم خطي

تتراصف فيه المباني على طول شارع رئيسي



مجموعة وحدات سكنية عمودية وملازمة مرتفعة

تصميم شعاعي دائري

تنطلق الشوارع من مركز المدينة في شكل شعاعي وتتقاطع مع شوارع دائرية


أحزمة من أحياء تحيط بالمركز



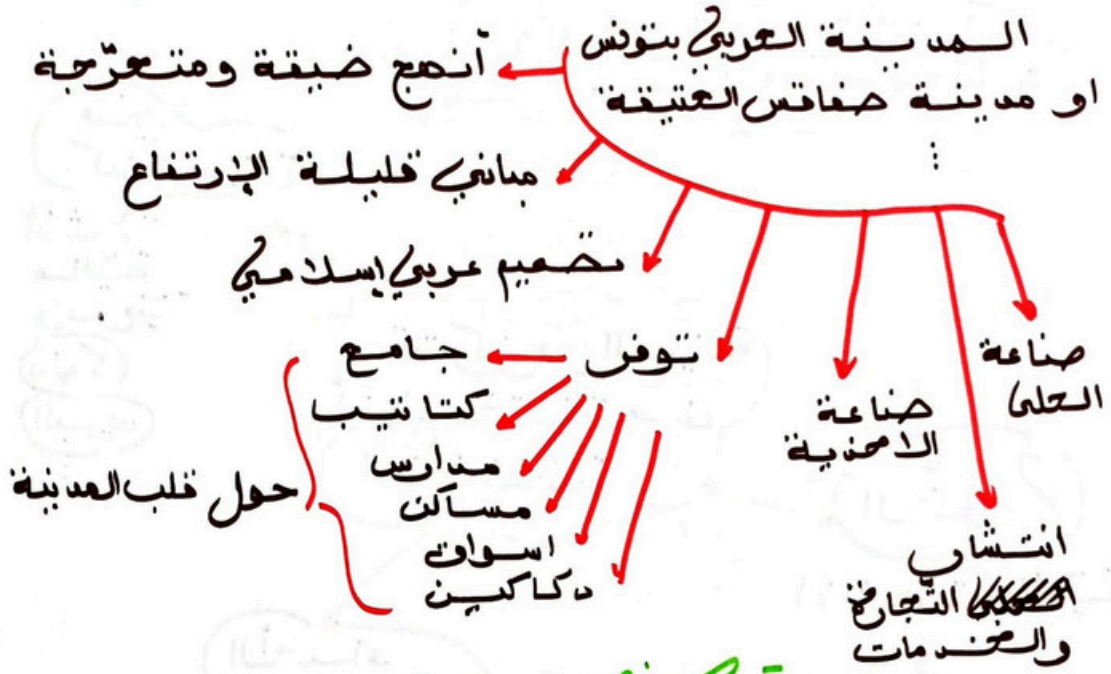
2

تصميم شطرنجي

في شكل رقعة شطرنج تقسمها شوارع وأنهج مستقيمة ومتعامدة



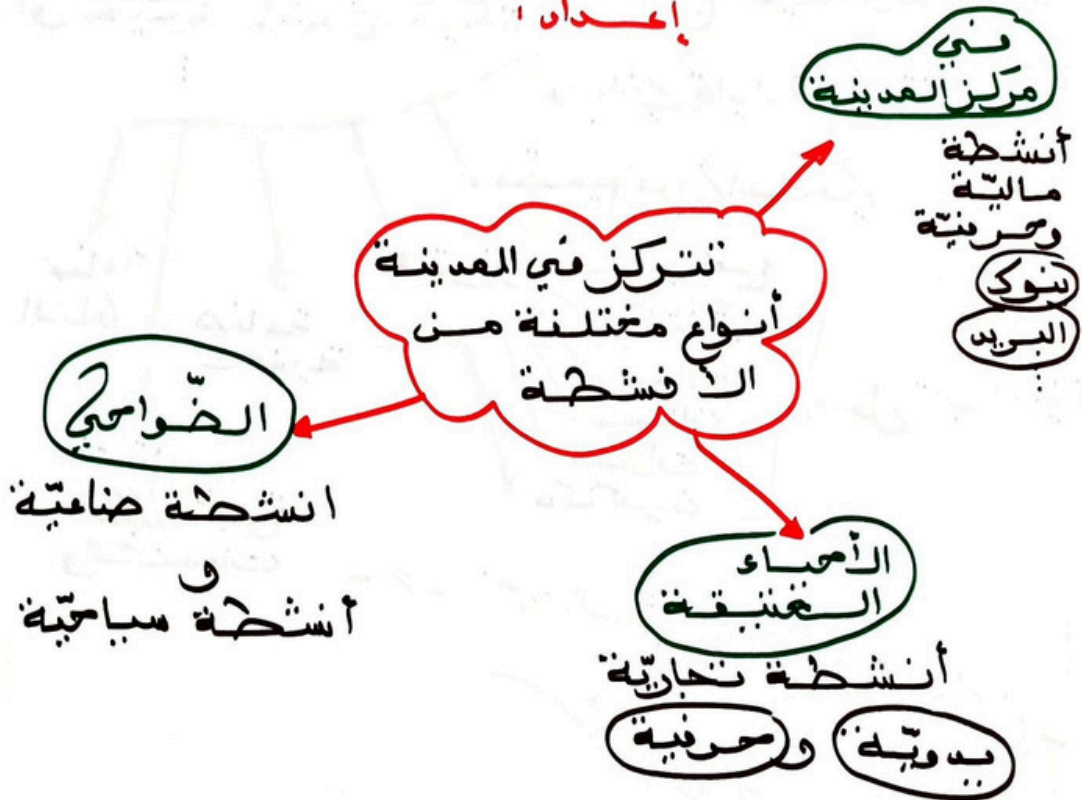
ملاحظة تخصّص التّصميم العربي الإسلامي



- صفة الميثاق حريق النجم -

أنشطة المدينة

صناعة المشاوي حريق النجاج
إعداد



ملاحظة: لكل مدينة لها بعض الخصائص التي يفرض الإعتناء ببعض الخدمات أكثر من غيرها



4

مشهد مدينة تونس : الموقع والموضع

التصميم

إعداد :

صفحة الثبات طريق النجاح *

