

خامسة
سنة

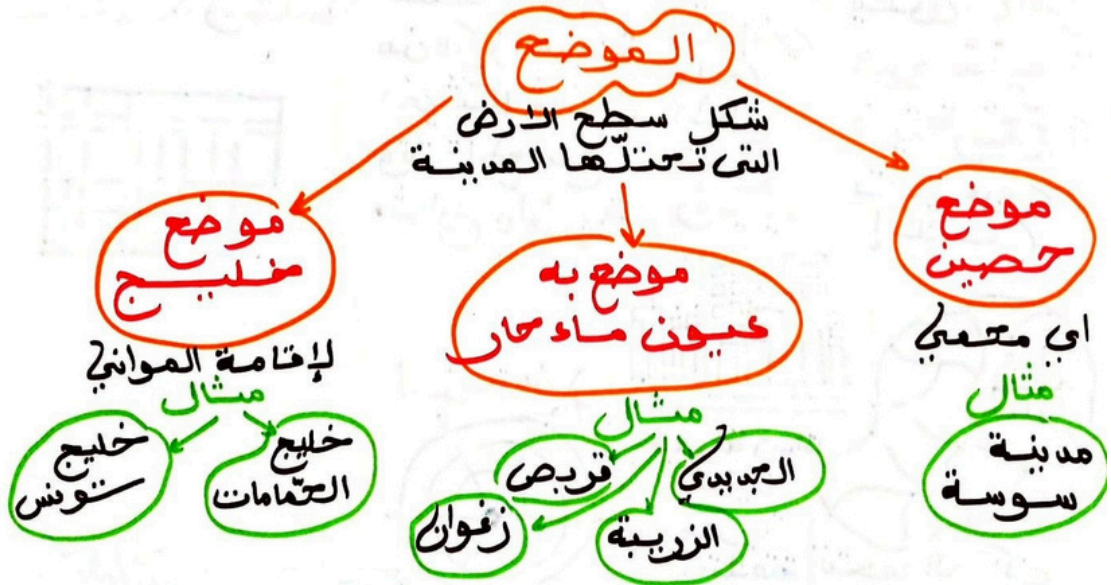
موضع المدينة في موقعها

جغرافيا
صناعة المخابز طريق النجف
اعداد:

* لكل مدينة **موضع** يتم اختياره حسب

حاجيات الإنسان مثال قرب وادي (القرب من الماء)	أغراض محدودة مثال بين بحيرتين (توفر الغذاء اعتدال الطقس)	أسباب تنشئه المدن سهل قرب عين ماء سهولة النقل الزراعة ...
---	---	--

* لكل مدينة **موقع** يتم تحديده بالرجوع
إلى الخريطة أو الكرة الأرضية



1

* تصميم المدينة *

صفحة العتبات حريق النجاح

تصميم المدينة هو تخطيط المساحات العينية وشبكة الطرقات التي تتخللها.
 لكل مدينة تصميم خاص بها يمين توسعها وما شهدته من تغيرات.

تصميم غير هندسي

يتكون من أنهج غير مستقيمة ضيقة ومتعرجة تصميم عربي إسلامي

تتجمع المساكن والأسواق حول الجامع

تصميم خطي

تتراصف فيه المباني على طول شارع رئيسي



مجموعة وحدات سكنية عمودية وملازمة مرتدة

تصميم شعاعي دائري


تنطلق الشوارع من مركز المدينة في شكل شعاعي وتتقاطع مع شوارع دائرية

أحزمة من أحياء تحيط بالمركز

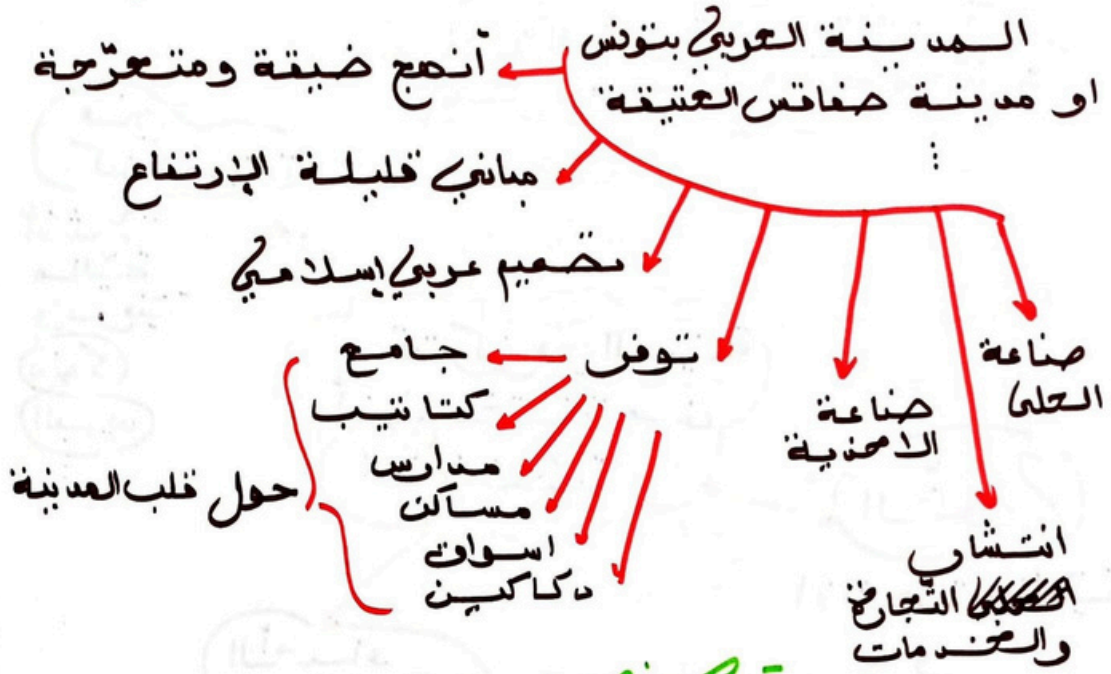
2

تصميم شطرنجي

في شكل رقعة شطرنج تقسمها شوارع وأنهج مستقيمة ومتعامدة



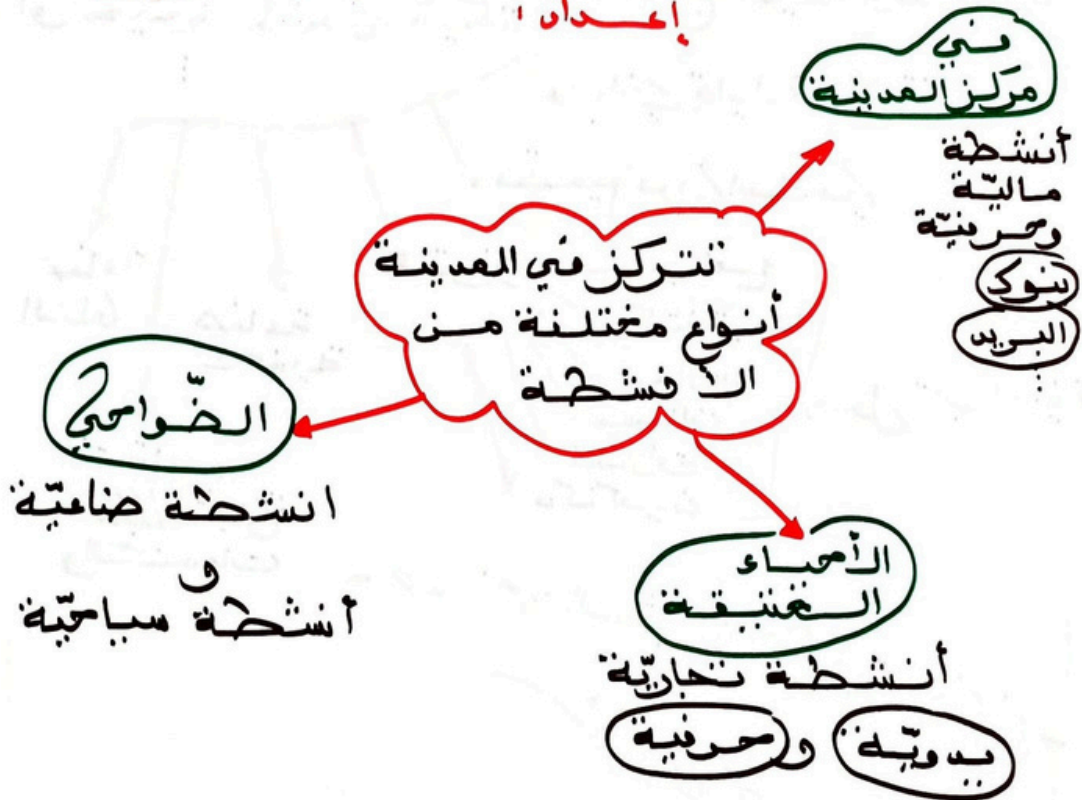
ملاحظة تخص التحميم العربي الإسلامي



- صفة المثالي حريق النجم -

أنشطة المدينة

صناعة المشاويق حريق النجاج
إعداد



ملاحظة: لكل مدينة لها بعض الخصائص التي يفرض الإعتناء ببعض الخدمات أكثر من غيرها



مشهد مدينة تونس : الموقع والموضع

التصميم

إعداد :

صفحة الثماني طريق النجاح *

